



**ГЛАВА МУНИЦИПАЛЬНОГО РАЙОНА  
«КАРАБУДАХКЕНТСКИЙ РАЙОН»  
РЕСПУБЛИКИ ДАГЕСТАН**

**ПОСТАНОВЛЕНИЕ № 76-Вм-847/25**  
от 30 октября 2025 г.

**О внесении изменений в Схему размещения  
рекламных конструкций на территории МР  
«Карабудахкентский район»**

В соответствии с пунктом 26.1 часть 1 статьи 16 Федерального закона от 06.10.2003г. №131-ФЗ «Об общих принципов организации местного самоуправления в Российской Федерации», Федеральным законом от 13.03.2006г. №38-ФЗ «О рекламе» и руководствуясь Уставом МР «Карабудахкентский район»,

**постановляю:**

1. Внести изменения в Схему размещения рекламных конструкции на территории МР «Карабудахкентский район», дополнив ее точками размещения рекламных конструкций на территории АО «Международный Аэропорт «Махачкала», согласованных с Министерством земельных и имущественных отношений Республики Дагестан и утвердить в новой редакции
2. Опубликовать настоящее постановление в газете «Будни района» и на официальном сайте в сети «Интернет».
3. Контроль за исполнением настоящего постановления возложить на руководителя – заместителя Главы МР «Карабудахкентский район» Имакова Д.З.

Приложение: на 6 л.

**Врио главы  
МР «Карабудахкентский район»**



**Д.М. Джамалутдинов**

Рук. аппарата  
Подготовил  
Вед спец.  
Согласовано:  
Нач. орг. прав.  
управления

Д. Имаков

Р.Абулашев

А.Халилов






### 1.Перечень рекламных конструкций

Идентификационный номер РК	Координаты рекламной конструкции	Место размещения РК	Вид РК	Тип РК	Площадь информационного поля, м2	Технические характеристики РК
000039-1	с.ш.42.820768 в.д.47.656931	Территория аэропорта Махачкала (Уйташ), Карабудахкентский район, Республика Дагестан	Рекламный щит	Щитовая двухстор. конструкция	36	Размеры 3x6 (м)
000039-2	с.ш.42.822208 в.д.47.658961	Территория аэропорта Махачкала (Уйташ), Карабудахкентский район, Республика Дагестан	Рекламный щит	Щитовая двухстор. конструкция	36	Размеры 3x6 (м)
000039-3	с.ш.42.822609 в.д.47.659790	Территория аэропорта Махачкала (Уйташ), Карабудахкентский район, Республика Дагестан	Рекламный щит	Щитовая двухстор. конструкция	36	Размеры 3x6 (м)

Изм.	Лист	№ докум.	Подп.	Дата
Изм. № подл.	Подп. и дата	Взам. инв. №	Изм. № дубл.	Подп. и дата

Карабудахкентский район

## 2. Фотопривязка рекламных конструкций

	<p style="text-align: center;"><b>№000039-1</b></p> <p style="text-align: center;">Территория аэропорта Махачкала (Уйташ), Карабудахкентский район, Республика Дагестан</p>
	<p style="text-align: center;"><b>№000039-2</b></p> <p style="text-align: center;">Территория аэропорта Махачкала (Уйташ), Карабудахкентский район, Республика Дагестан</p>
	<p style="text-align: center;"><b>№000039-3</b></p> <p style="text-align: center;">Территория аэропорта Махачкала (Уйташ), Карабудахкентский район, Республика Дагестан</p>

Изм.	Лист	№ докум.	Подп.	Дата
Изм. № посл.	Подп. и дата	Взам. инв. №	Име. № публ.	Подп. и дата

*Карабудахкентский район*

### 3.Схема размещения рекламных конструкций

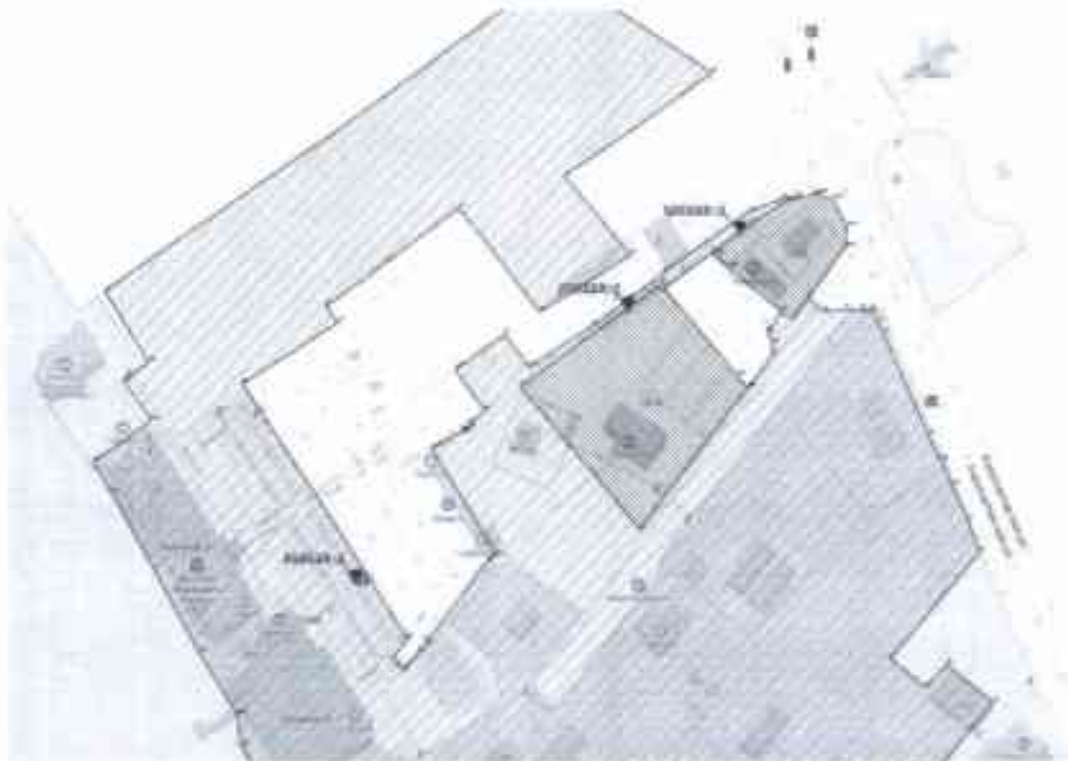


————— Граница муниципального образования  
 000039-1- Идентификационный номер рекламной конструкции

Изм.	Лист	№ докум.	Подп.	Дата
Изм.	Лист	№ докум.	Подп.	Дата

Карабудахкентский район

#### 4.Схема размещения рекламных конструкций на земельном участке



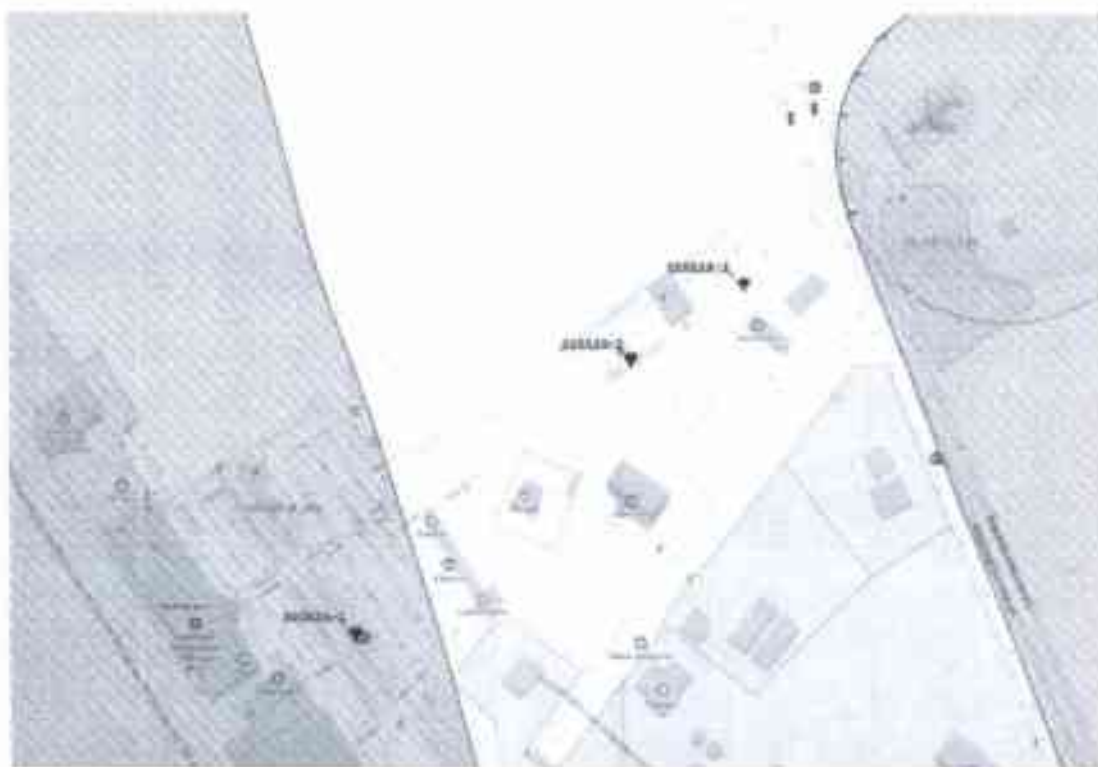
1. 000039-1 - расположен на земельном участке: 05:09:000036:382  
Форма собственности - Государственная федеральная
  
2. 000039-2 - расположен на земельном участке: 05:09:000036:374  
Форма собственности - Государственная федеральная
  
3. 000039-3 - расположен на земельном участке: 05:09:000036:123  
Форма собственности - Государственная федеральная

Изм.	Изд.
№	№
Изм.	Изд.
№	№
Изм.	Изд.
№	№
Изм.	Изд.
№	№
Изм.	Изд.
№	№

Изм.	Лист	№ докум.	Подп.	Дата

*Карабудахкентский район*

**5. План размещения рекламных конструкций  
в границах зон с особыми условиями использования  
территории**



1. 000039-1 - расположен на зоне с особыми условиями использования территории №05:00-6.322  
ЗООИТ Седьмая подзона приаэродромной территории аэродрома Махачкала (Уйташ). Сектор 7.1 Зона ограничения строительства нормируемых объектов.

2. 000039-2 – отсутствует зона с особыми условиями использования территории.

3. 000039-3 - отсутствует зона с особыми условиями использования территории.

Изм.	Лист	№ докум.	Подп.	Дата	Изм. № подл.	Подп. и дата
						Изм. № дубл.
						1. 000039-1 - расположен на зоне с особыми условиями использования территории №05:00-6.322 ЗООИТ Седьмая подзона приаэродромной территории аэродрома Махачкала (Уйташ). Сектор 7.1 Зона ограничения строительства нормируемых объектов.
						2. 000039-2 – отсутствует зона с особыми условиями использования территории.
						3. 000039-3 - отсутствует зона с особыми условиями использования территории.
<i>Карабудахкентский район</i>						<b>6</b>