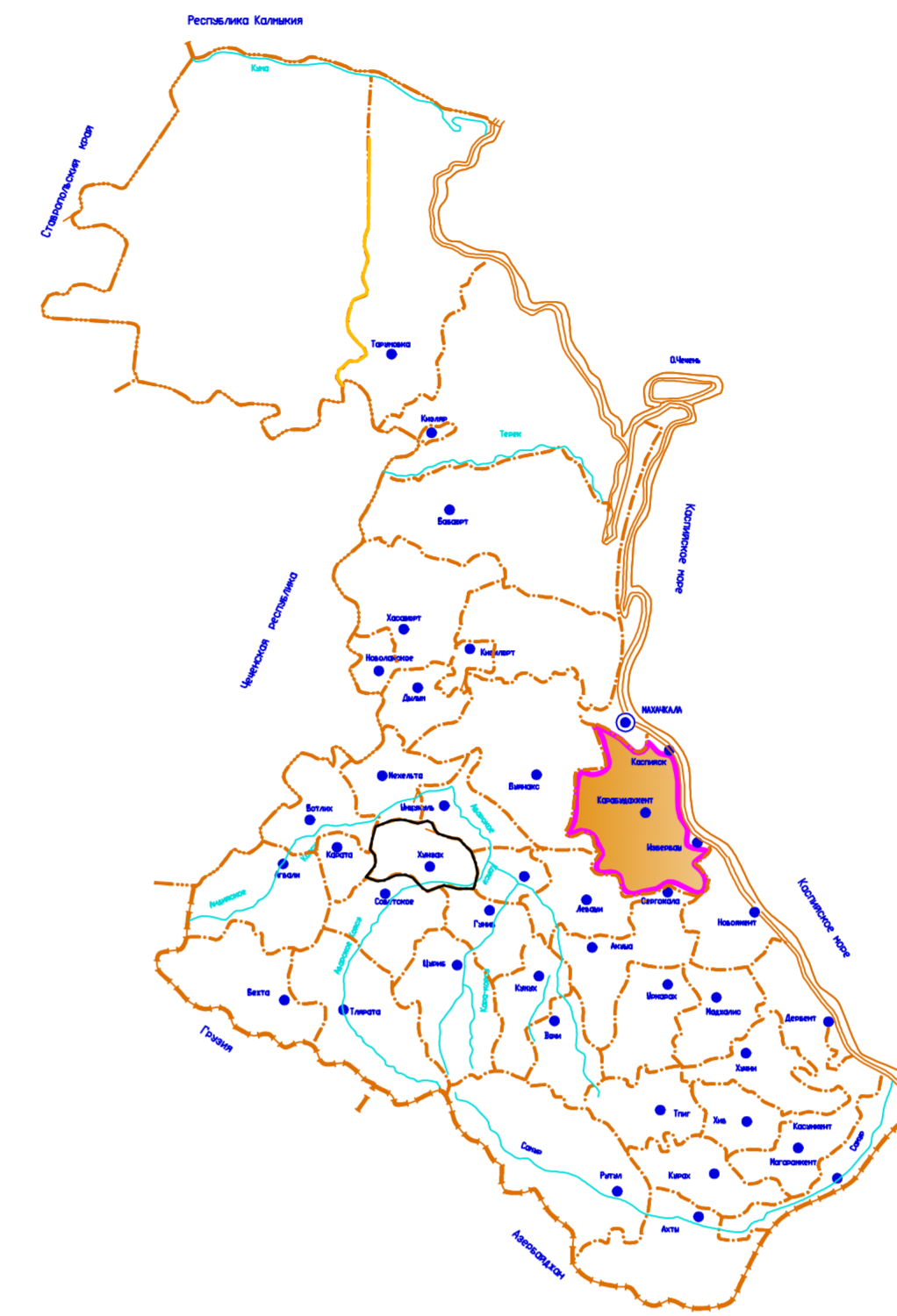
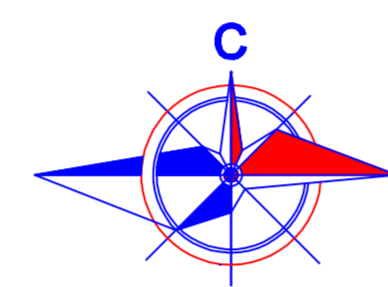
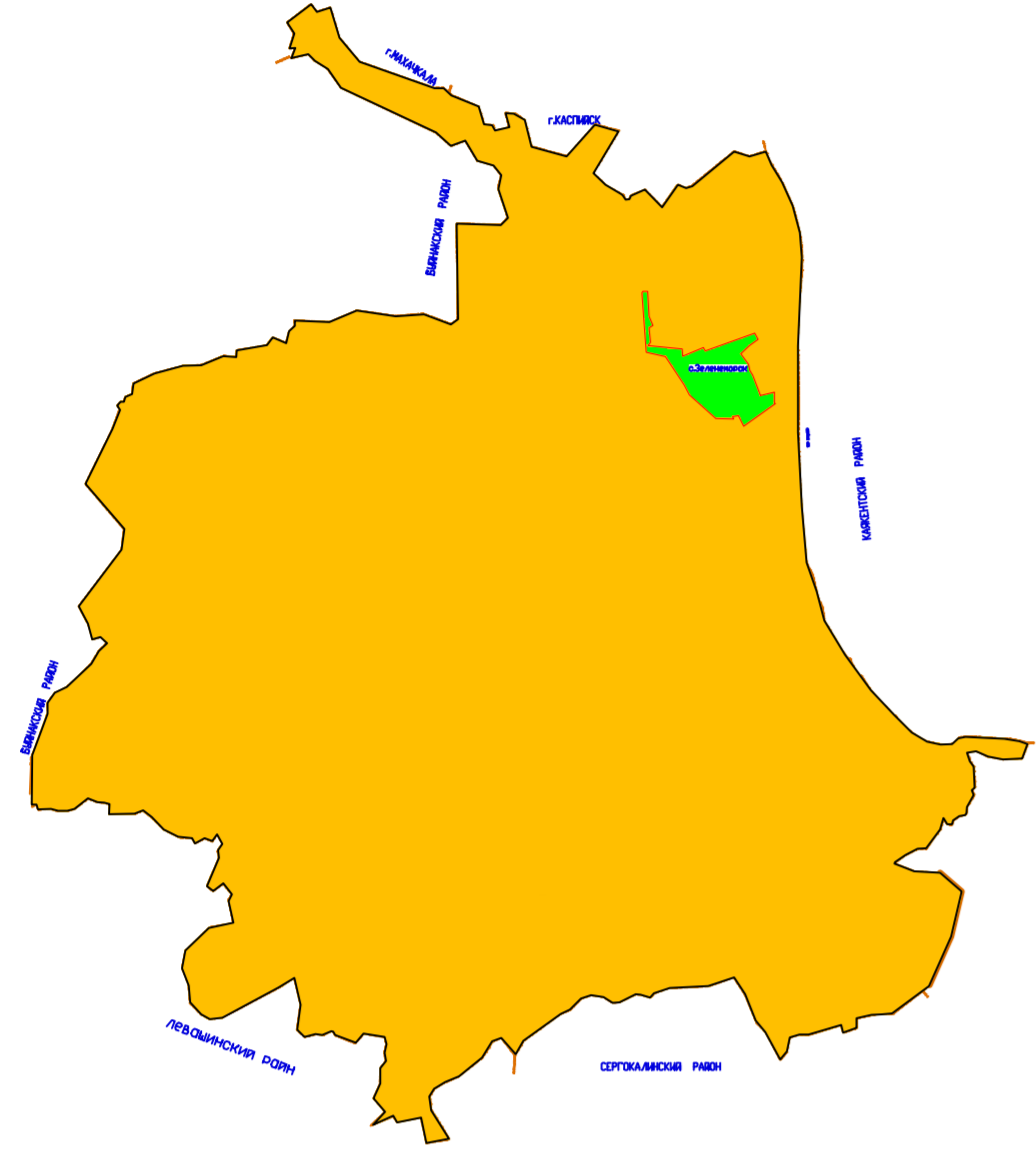


ГЕНЕРАЛЬНЫЙ ПЛАН
с. Зеленоморск КАРАБУДАХКЕНТСКОГО РАЙОНА РЕСПУБЛИКИ ДАГЕСТАН
Карта градостроительного зонирования территории

Расположение Карабудахкентского района в системе расселения Республики Дагестан



Расположение с.Зеленоморск в системе расселения Карабудахкентского района Республики Дагестан



- Условные обозначения**
- Границы**
- Граница населенного пункта
- Функциональные зоны использования территории**
- Ж1 Зона застройки индивидуальными жилыми домами (Ж1)
 - Ж2 Зона застройки малоэтажными жилыми домами (Ж2)
 - Ж3 Зона территорий перспективного развития жилой застройки (Ж3)
 - ОД1 Зона размещения объектов делового, общественного, коммерческого, религиозного назначения (ОД1)
 - ОД2 Зона размещения объектов здравоохранения, социальной защиты (ОД2)
 - ОД3 Зона размещения объектов учебно-образовательных объектов (ОД3)
 - ОД4 Зона размещения спортивно-зрелищных объектов (ОД4)
 - ОД5 Зона размещения объектов территорий перспективного развития многофункциональной общесенно деловой застройки (ОД5)
 - П1 Зона размещения промышленных объектов (П1)
 - ИТ1 Зона размещения объектов инженерно-транспортной инфраструктуры (ИТ1)
 - Р1 Зеленые насаждения общего пользования (Р1)
 - СН1 Зона кладбищ (СН1)
 - СН2 Зона свалок, полигонов ТБО, очистных сооружений канализации (СН2)
 - СН3 Зона скотомогильников (СН3)
 - СН4 Зона санитарно-защитных зон, режимных территорий (в том числе водозаборы) (СН4)
 - СИ1 Зона размещения садовых и огороднических участков (СИ1)
 - СХ1 Зона с/х угодий (СХ1)
 - СХ2 Зона размещения объектов с/х назначения (СХ2)
 - ОХТ2 Зона природоохранных территорий (ОХТ2)
 - ОХТ3 Зона рекреационного назначения (ОХТ3)
 - ОХТ4 Зона историко-культурного назначения (ОХТ4)

Планируемые объекты

- Школы
- Детские сады
- Стадион

Условные обозначения

- Граница населенного пункта
- Жилая застройка
- Планируемая застройка
- Трансформатор
- АЗС
- Мечеть
- Кладбище
- Стадион
- Гидрография**
- Водоотведение
- река
- Транспортно-инженерная инфраструктура**
- Автомобильные дороги местного значения
- Дороги с грунтовым покрытием
- Улично-дорожная сеть
- Линии электропередачи
- Планируемые объекты**
- Школа
- Административная
- Спортивный комплекс

Описание границ смежных землепользований
 От А до Б-земли ГУП "Манаскентский" Карабудахкентского района
 От Б до А-земли МО СП "село Манаскент" Карабудахкентского района

		Муниципальный контракт с Администрацией МО "Карабудахкентский район"		
		ГЕНЕРАЛЬНЫЙ ПЛАН		
		с. Зеленоморск		
Директор и.в.с. от Ниж.зем.лист/Секретарь У.М.	Ахмедов А.Г. Ибрагимов В.Д. Сидиков У.М.	Карта градостроительного зонирования территории с. Зеленоморск	Страница П	Лист 1
		Масштаб 1:5 000	ОАО "Дизинвентаризация" 2017 год	