

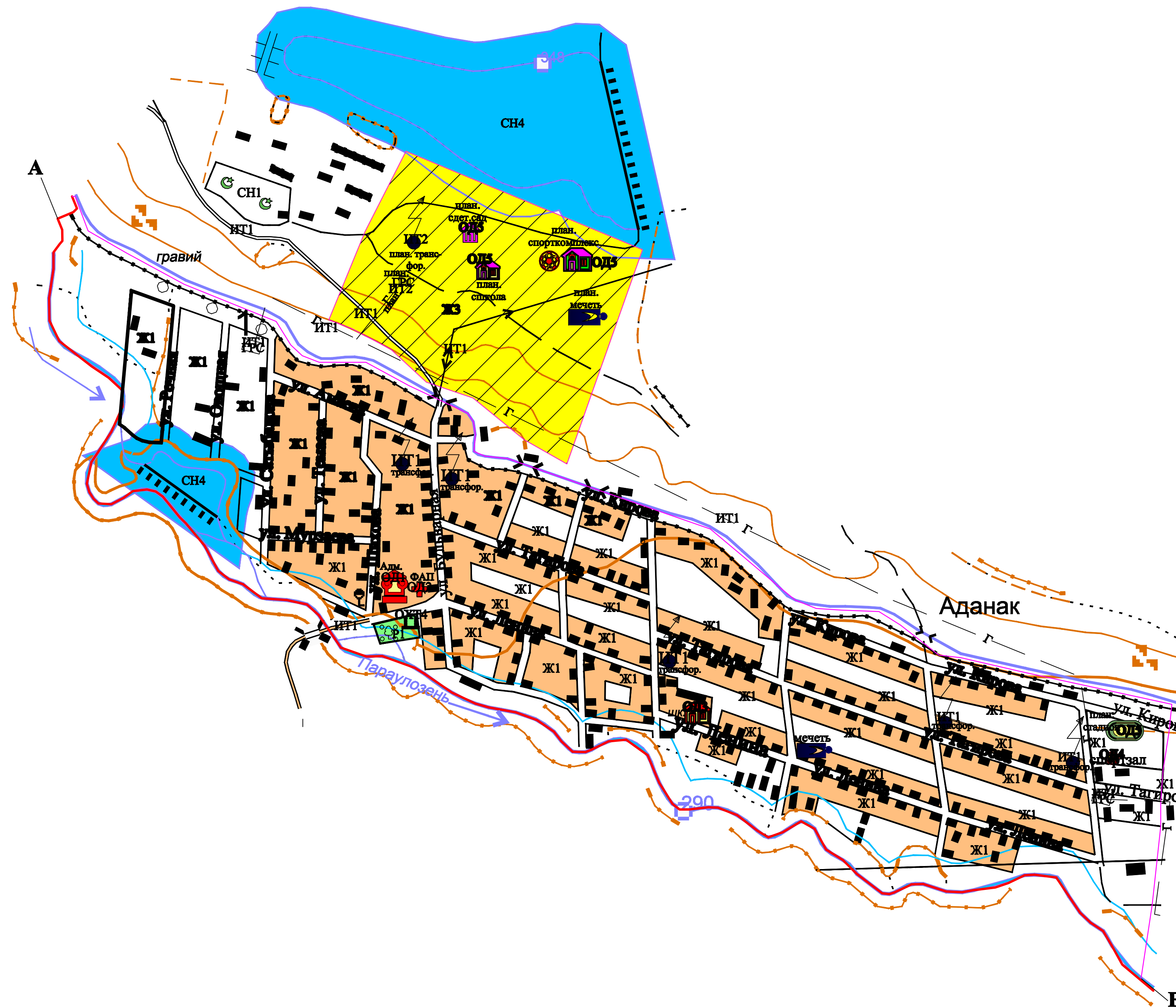
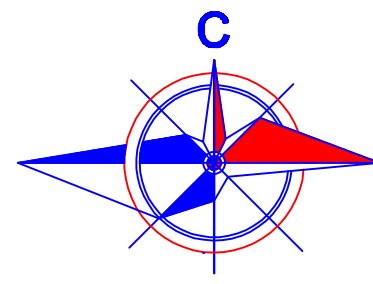
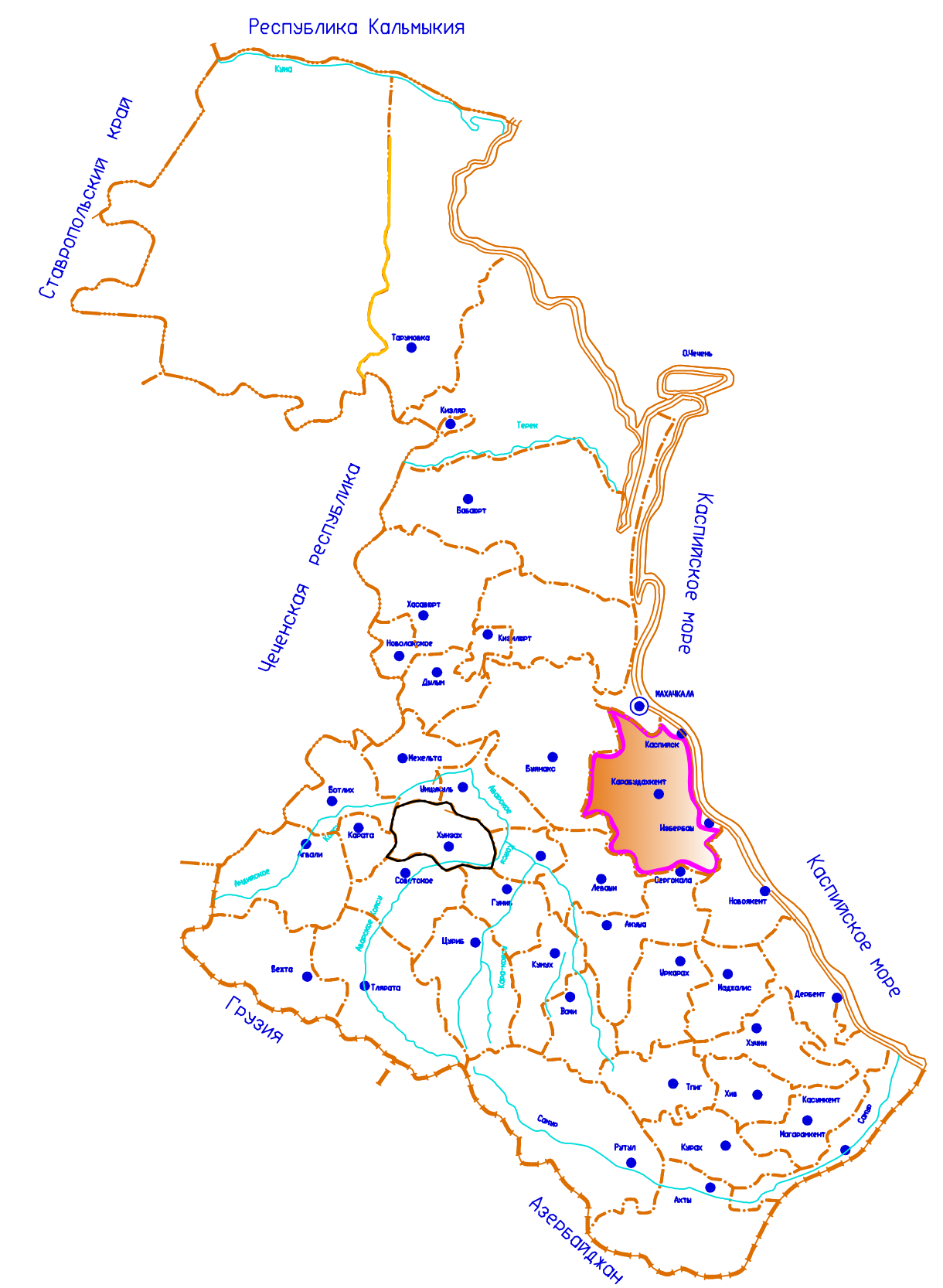
**ГЕНЕРАЛЬНЫЙ ПЛАН
С. АДАНАК КАРАБУДАХКЕНТСКОГО РАЙОНА РЕСПУБЛИКИ ДАГЕСТАН**

Карта градостроительного зонирования территории

Расположение МО СП "село Аданак" в системе расселения Карабудахкентского района Республики Дагестан



Расположение Карабудахкентского района в системе расселения Республики Дагестан



Условные обозначения

Границы

- Граница населенного пункта

Функциональные зоны использования территории

- Зона застройки индивидуальными жилыми домами (Ж1)
- Зона застройки малоэтажными жилыми домами (Ж2)
- Зона территорий перспективного развития жилой застройки (Ж3)
- Зона размещения объектов делового, общественного, коммерческого, религиозного назначения (ОД1)
- Зона размещения объектов здравоохранения, социальной защиты (ОД2)
- Зона размещения объектов учебно-образовательных объектов (ОД3)
- Зона размещения спортивно-зрелищных объектов (ОД4)
- Зона размещения объектов территорий перспективного развития многофункциональной общесельно деловой застройки (ОД5)
- Зона размещения промышленных объектов (И1)
- Зона размещения объектов инженерно-транспортной инфраструктуры (ИТ1)
- Зеленые насаждения общего пользования (Р1)
- Зона кладбищ (СН1)
- Зона свалок, полигонов ТБО, очистных сооружений канализации (СН2)
- Зона скотомогильников (СН3)
- Зона санитарно-защитной, режимных территорий (в том числе водозаборы) (СН4)
- Зона размещения садовых и огороднических участков (СИ1)
- Зона с/х угодий (СХ1)
- Зона размещения объектов с/х назначения (СХ2)
- Зона природоохранных территорий (ОХТ2)
- Зона рекреационного назначения (ОХТ3)
- Зона историко-культурного назначения (ОХТ4)

Условные обозначения

- Граница МО СП "село Аданак"
- Граница населенного пункта
- Жилая застройка
- Планируемая застройка
- Трансформатор
- АЭС
- Мечеть
- Кладбище

Гидрография

- Водохранилище
- Река

Транспортно-инженерная инфраструктура

- Автомобильные дороги местного значения
- Дороги с грунтовым покрытием
- Улично-дорожная сеть
- Линии электропередач

Планируемые объекты

- Школа
- Дет. сад
- Спортивный комплекс
- Стадион
- Мечеть
- Подводный газопровод
- ГРС

Описание границ смежных землепользований

От А до Б - земли МО СП "село Аданак" Карабудахкентского района
От Б до А - земли МО СП "село Доргели" Карабудахкентского района

		Муниципальный контракт с Администрацией МО "Карабудахкентский район"		
		ГЕНЕРАЛЬНЫЙ ПЛАН		
		с. Аданак		
Директор	Алимов А.Г.	Студия	Лист	Листов
Нач. отл.	Назов В.Д.	П	1	1
Инженер	Калиева Н.Г.	Карта градостроительного зонирования территории с. Аданак		
		Масштаб 1:5 000		
		ОАО "ДизИТстрой" 2017 год		